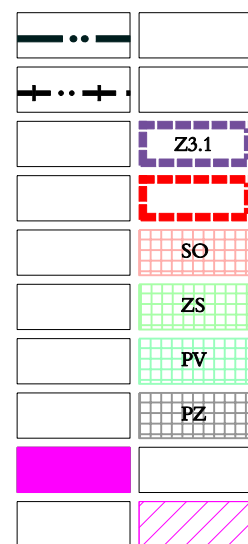


# LEGENDA PODKRESU KOORDINAČNÍHO VÝKRESU - ÚZEMNÍ PLÁN OBCE STONAVA - ZMĚNA Č. 4


## LEGENDA

STAV NÁVRH



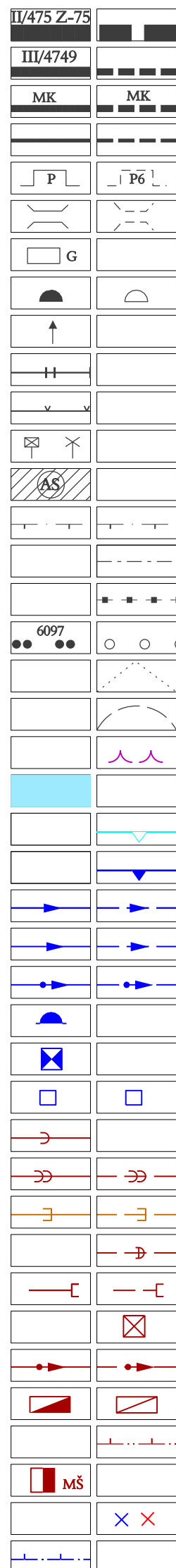
HRANICE OBCE  
 HRANICE ZASTAVĚNÉHO ÚZEMÍ  
 ZASTAVITELNÉ PLOCHY (s označením)  
 NÁVRHOVÉ PLOCHY (vymezené bez bližší specifikace jako plochy zastavitelné nebo plochy přestavby)  
 SO - PLOCHY SMÍŠENÉ OBYTNÉ  
 ZS - PLOCHY ZELENĚ - ZAHRADY  
 PV - PLOCHY VEŘEJNÝCH PROSTRANSTVÍ S PŘEVAHOU NEZPEVNĚNÝCH PLOCH  
 PZ - PLOCHY VEŘEJNÝCH PROSTRANSTVÍ S PŘEVAHOU ZPEVNĚNÝCH PLOCH  
 PLOCHY ŽELEZNICE - záměr D164 ve stávajících plochách  
 KORIDOR PRO ZÁMĚR D 164  
 ÚZEMNÍ SYSTÉM EKOLOGISKE STABILITY  
 REGIONÁLNÍ BIODORIDOR S OZNAČENÍM  
 LOKÁLNÍ BIOCENTRUM S OZNAČENÍM  
 LOKÁLNÍ BIODORIDOR S OZNAČENÍM  
 PRVEK REG. BIODORIDORU Č. 618

STAV NÁVRH REZERVA



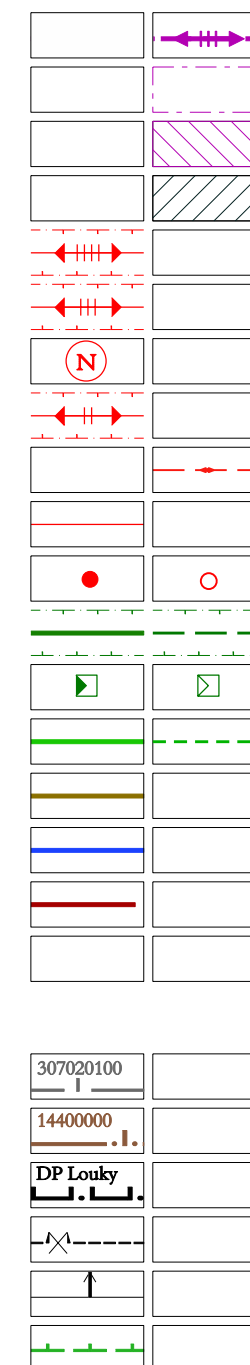
PLOCHY RODINNÝCH DOMŮ  
 PLOCHY BYTOVÝCH DOMŮ  
 PLOCHY OBČANSKÉ VYBAVENOSTI  
 PLOCHY SPORTU A REKREACE  
 PLOCHY ZEMĚDĚLSKÉ VÝROBY  
 PLOCHY PRŮMYSLOVÉ VÝROBY  
 PLOCHY PODNIKATELSKÝCH AKTIVIT, SKLADŮ A TECHNICKÝCH ZARÍZENÍ  
 PLOCHY ZAHRAD A SADŮ  
 PLOCHY OCHRANNÉ ZELENĚ  
 PLOCHY VEŘEJNÉ ZELENĚ  
 PLOCHY LESŮ  
 PLOCHY ZEMĚDĚLSKÉ PŮDY  
 PLOCHY LUK A PASTVIN  
 PLOCHA HŘBITOVA  
 VODNÍ TOKY A PLOCHY  
 PLOCHY ZAHŘÁDKOVÝCH OSAD  
 PLOCHY ZAHRADNICTVÍ  
 PLOCHY SILNIČNÍ DOPRAVY  
 PLOCHY ŽELEZNICE  
 HLUŠINOVÝ ODVAL

STAV NÁVRH



SILNICE VYBRANÉ SILNIČNÍ SÍTĚ  
 SILNICE OSTATNÍ SILNIČNÍ SÍTĚ  
 VÝZNAMNÉ MÍSTNÍ KOMUNIKACE  
 VÝZNAMNÉ ÚČELOVÉ KOMUNIKACE  
 PARKOVACÍ PLOCHY  
 MOST, LÁVKA  
 GARÁŽE  
 ZASTÁVKA AUTOBUSŮ  
 VÝZNAMĚJŠÍ VJEZD  
 ŽELEZNIČNÍ TAŤ TŘÍKOLEJNÁ, ELEKTRIFIKOVANÁ  
 ŽELEZNIČNÍ VLEČKA  
 ŽELEZNIČNÍ PŘEJEZD NECHRÁNĚNÝ / CHRÁNĚNÝ  
 PLOCHY DOPRAVNÍCH ZARÍZENÍ (AS - AUTOBUSOVÁ STANOVISŤE)  
 OCHRANNÉ PÁSMO DOPRAVNÍ  
 ULIČNÍ ČÁRA  
 HLAVNÍ PĚŠÍ TAHY, CHODNÍKY  
 CYKLISTICKÉ STEZKY  
 ROZHLEDOVÉ POLE U VÝZNAMĚJŠÍCH KŘIŽOVATEK  
 OBALOVÁ KŘIVKA PŘIJATELNÝCH DOSTUPNOSTÍ NA ZASTÁVKY (500m)  
 PROTILUKOVÁ OPATŘENÍ  
 VODNÍ TOKY A PLOCHY  
 HRANICE ZÁPLAVOVÉHO ÚZEMÍ  
 HRANICE AKTIVNÍ ZÓNY ZÁPLAVOVÉHO ÚZEMÍ  
 OSTRAVSKÝ OBLASTNÍ VODOVOD  
 ŘAD PITNÉ VODY  
 ŘAD UŽITKOVÉ VODY  
 VODOJEM  
 ČERPACÍ STANICE PITNÉ NEBO UŽITKOVÉ VODY  
 VODÁRENSKÝ OBJEKT (VODOMĚRNÁ ŠACHTA)  
 KANALIZACE JEDNOTNÁ  
 KANALIZACE SPLAŠKOVÁ  
 KANALIZACE DEŠŤOVÁ  
 KANALIZACE VÝTLAČNÁ  
 VYÚSTĚNÍ KANALIZACE  
 ČERPACÍ STANICE ODPADNÍCH VOD  
 DŮLNÍ A TECHNOLOGICKÁ ODPADNÍ VODA  
 ČISTÍRNA ODPADNÍCH VOD  
 PHO ČOV  
 ŠTĚRBINOVÁ NÁDRŽ  
 RUŠENÍ STAVU, ZÁMĚRU  
 HRANICE OCHRANNÉHO PÁSMO LAZNÍ DARKOV

STAV NÁVRH



OSA KORIDORU STAVEB E / EZ (NADZEMNÍ VEDENÍ VVN)  
 HRANICE KORIDORU STAVEB E / EZ  
 PLOCHA ENERGETICKÉ STAVBY E10  
 PLOCHA ENERGETICKÉ STAVBY E3  
 VEDENÍ VVN 400 kV - NADZEMNÍ, S OCHRANNÝM PÁSMEM  
 VEDENÍ VVN 110 kV - NADZEMNÍ, S OCHRANNÝM PÁSMEM  
 NAPÁJECÍ BOD 110/22 kV  
 VEDENÍ VN 22 kV - NADZEMNÍ, S OCHRANNÝM PÁSMEM  
 VEDENÍ VN 22 kV - NADZEMNÍ, IZOLOVANÉ VODIČE  
 VEDENÍ VN 22 kV - PODZEMNÍ, KABELOVÉ  
 DISTRIBUČNÍ TRAFOSTANICE VN/NN  
 VYSOKOTLAKÝ PLYNOVOD S BEZPEČNOSTNÍM PÁSMEM  
 VYSOKOTLAKÁ REGULAČNÍ STANICE PLYNU  
 STŘEDOTLAKÝ PLYNOVOD  
 DUSÍKOVOD  
 HORKOVOD  
 DÁLKOVÝ OPTICKÝ KABEL  
 TRASA RADIORELEOVÉHO SPOJE  
 VÝHRADNÍ LOŽISKO NEROSTNÝCH SUROVIN  
 CHRÁNĚNÉ LOŽISKOVÉ ÚZEMÍ  
 DOBÝVACÍ PROSTOR  
 PODDOLOVANÉ ÚZEMÍ  
 SESUVNÉ ÚZEMÍ  
 HRANICE 50 m OD OKRAJE LESA